





VIA ARDÈCHE

La voie verte de la communauté de communes des Gorges de l'Ardèche

 Voie verte - 13 km aménagés
2 km à Vogüé et 11 km entre Pradons-Grospierrres

 Voie verte à venir

 Itinéraire de liaison douce
Ruoms-Vallon : 10 km

 Attention : deux secteurs de pentes à 10 et 12%

Réalisée entre Vogüé et Grospierrres, sur l'ancienne ligne de chemin de fer qui reliait Le Teil à Alès, la Voie verte fera au total 30 km. Elle offrira un linéaire sécurisé ouvert à tous : piétons, joggers, cyclistes, rollers et personnes à mobilité réduite sur une partie du tracé.
Cet itinéraire empruntera 8 viaducs et 2 tunnels et offrira des panoramas remarquables notamment à Vogüé et Sampzon. Il est connecté aux 400 km de sentiers de randonnée du territoire.

